



# Rad-/Gehweg Henau - Niederstetten

## Agenda:

- Von der Idee bis vollendetes Bauprojekt
- Projekt
- Vergleiche vorher / nachher



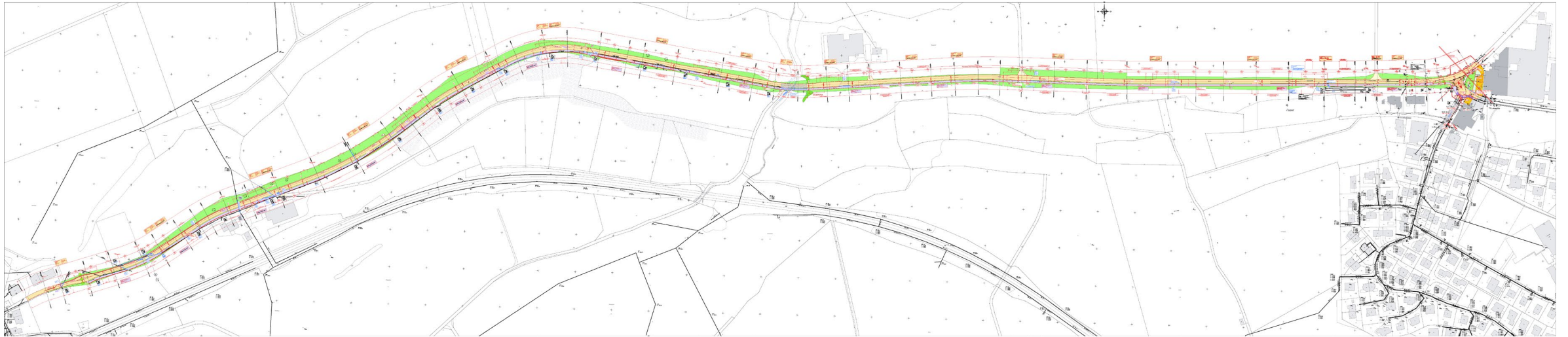
# Von der Idee bis vollendetes Bauprojekt

- 2003 Initiative zur Sicherung der Schulwege
- 2008 Variantenstudium (7 Stück)
- 2009 1. Auflage finales Projekt  
Bürger lehnen Projekt Fr. 3.2 Mio ab
- 2011 Infoveranstaltung  
Bürger stimmen gleichem Projekt KV Fr. 3.5 Mio zu
- 2012 Landerwerbsverhandlungen 6'500m<sup>2</sup> (Rad-/Gehweg)  
Mitberücksichtigung Hochwasserschutz
- 2014 Genehmigung Agglo-Programm
- 2016 – 2018 Bauzeit in 2 Etappen



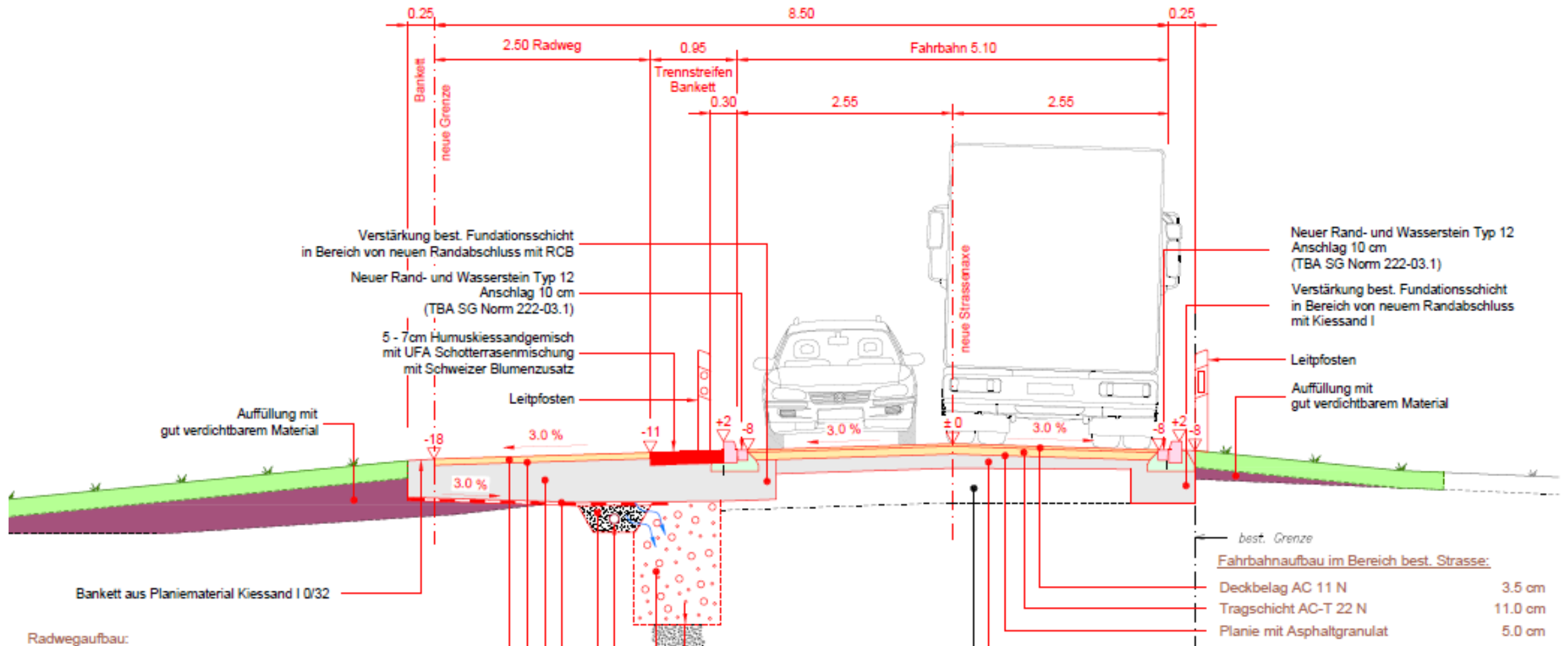
Uzvil.

# Projekt



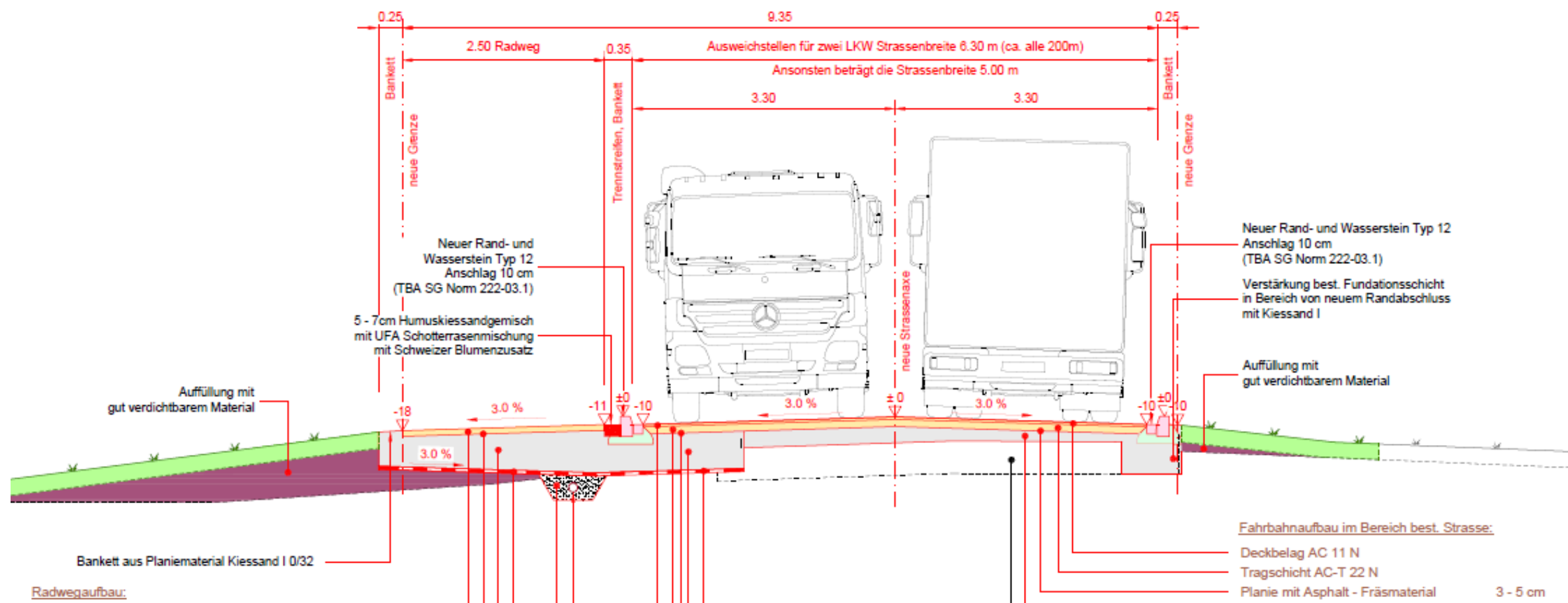


## NORMALPROFIL 2; 1 : 50 Profil 0.00 m bis Profil 1011.94 m





## NORMALPROFIL 1; 1 : 50 Ausweichstelle Profil 0.00 m bis Profil 1011.94 m





Uzwil.

## Vergleiche vorher / nachher





Uzwil.

## Vergleiche vorher / nachher





# Vergleiche vorher / nachher







Uzwil.

# Ausweichstelle LKW





Uzvil.

